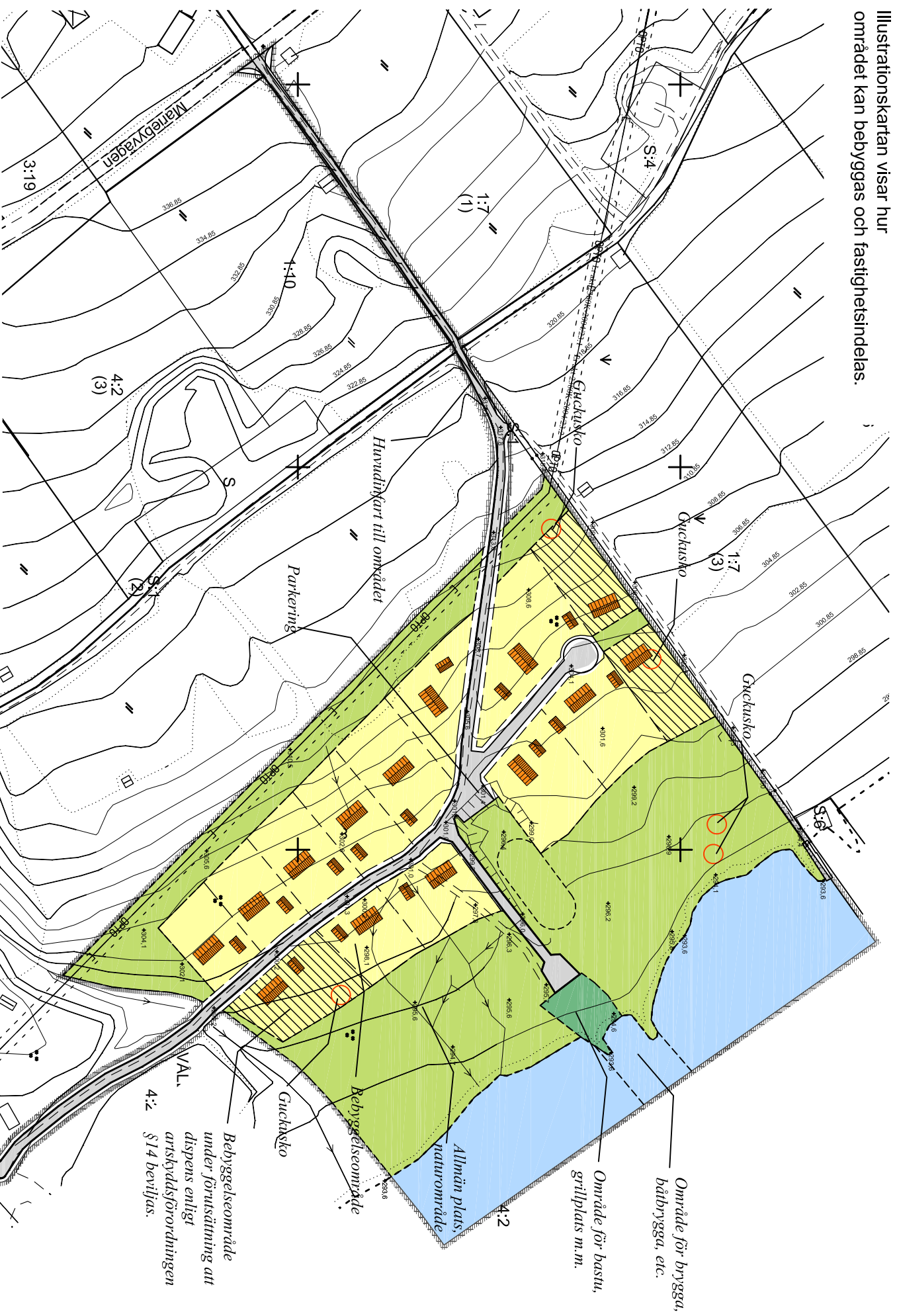
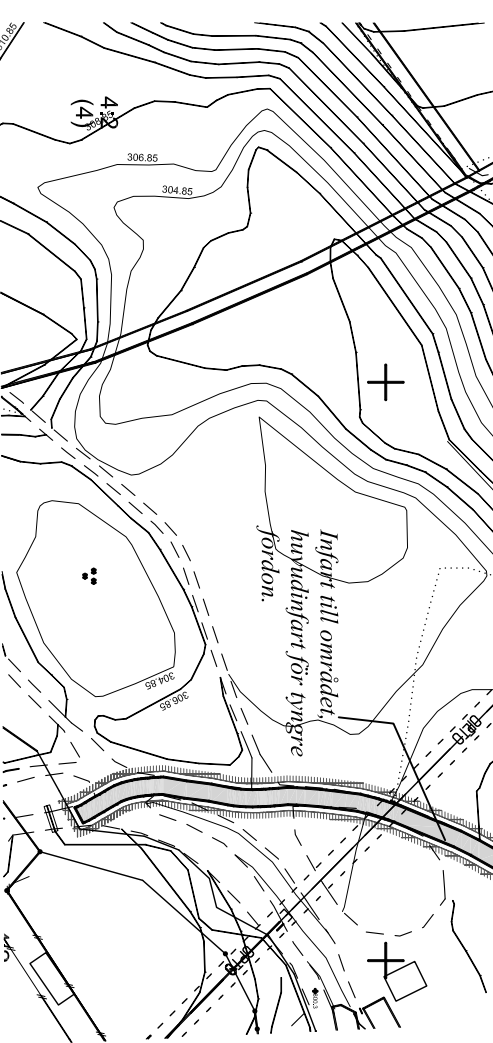


ILLUSTRATIONSKARTA

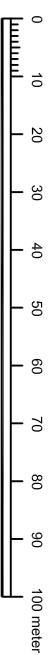
Illustrationskartan visar hur området kan bebyggas och fastighetsindelas.



Fotot visar området sett från den nordvästra infartsvägen.



Skala 1:2000 A1, 1:4000 A3



Koordinatsystem i plan och höjd: Sweref 99 14 15 resp RH 2000

ÖVERSIKTSKARTA



Översiktskarta visar planområdets läge markerat med en ring.

Tillhör miljö- och samhällsrådets i Östersund beslut den 2017-09-27 §275 Inlyggar.

Agneta Johansson
Miljö- och samhällsrådets sekreterare

ANTAGANDEHANDLING

Till handlingen hör:
Plankarta
Illustrationskarta
Planbeskrivning

Granskningsutlåtande

Dnr Äsh 1199/2013 Dnr Planmodul P13/0010

Detailplan för del av Vålbacken 4:2 VILLABEYGGELSE Östersunds kommun

Upprättad den 21 februari 2014
Reviderad den 14 september 2017



Maria Boberg
Stadsarkitekt

Torun Jacobsson
Planarkitekt

Bestulsdatum	Instans	
Antagande	2017-09-27	MSN
Laga kraft	2017-10-24	
Aktbeaktning	2380K-P2017/18	
Plannummer	B169	