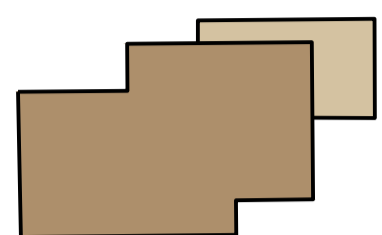
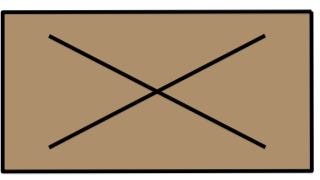






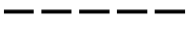







ILLUSTRATIONSKARTA



Teckenförklaring

-  Nya byggnader med carport/garage/skärmtak
-  Befintliga bostadshus
-  Befintliga uthus
-  Skogsmark
-  Tomtmark
-  Ängsmark
-  Gata
-  Gång- och cykelväg
-  Föreslagen fastighetsgräns
-  Fastighetsgräns
-  Gångstig
-  Nuvarande trädgräns
-  Träd
-  Häck

Lagstiftning: PBL 2010:900 uppdaterad till och med 2017-01-25

Tillhör Kommunfullmäktige i Östersund beslut den 2018-09-20 § 135 intygar:

Daniel Krell
Kommunsekreterare

ANTAGANDEHANDLING

Dnr Ändr 928/2016 Dnr Byggr P2016-26

Till handlingen hör:
Planarkarta
Illustrationskarta
Planbeskrivning

Detaljplan för Karlslund 1:4 m fl
Bostäder intill skidstadion
Östersunds kommun

Upprättad den 7 juni 2018

Maria Boberg
Stadsarkitekt

Oskar Vikman
Planarkitekt

Beslutsdatum	Instans
Godkännade 2018-06-20	MSN
Godkännade 2018-08-21	KS
Antagande 2018-09-20	KF
Laga kraft 2020-02-18	
Aktbeaktning 2380K-P2020/3	
Plannummer	594