











ILLUSTRATIONSKARTA



Teckenförklaring

-  Nya byggnader med carport/garage
-  Befintliga bostadshus
-  Befintliga uthus
-  Skogsmark
-  Tomtmark
-  Gata
-  Skidspår
-  Föreslagen fastighetsgräns
-  Fastighetsgräns
-  Träd

Lagstiftning: PBL 2010:900 uppdaterad till och med 2017-01-25

Tillhör Kommunfullmäktige i Östersund beslut den 2018-09-20 § 136 intygar:

Daniel Krell
Kommunsekreterare



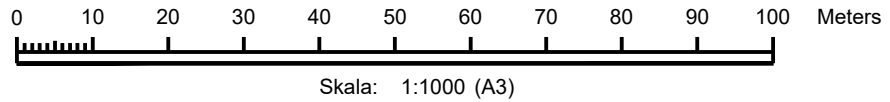
ANTAGANDEHANDLING Dnr Ädh 1103/2017 Dnr ByggR P2017-26

Till handlingen hör:
Plankarta
Illustrationskarta
Planbeskrivning

Detaljplan för del av Karlslund 2:1 Parhus i Eriksberg Östersunds kommun

Upprättad den 7 juni 2018

Beslutsdatum	Instans
Godkännade 2018-06-20	MSN
Godkännade 2018-08-21	KS
Antagande 2018-09-20	KF
Laga kraft 2020-02-10	
Aktbeteckning 2380K-P2020/1	
Plannummer	593



Koordinatsystem i plan och höjd: Sweref 99 14 15 resp RH 2000

Maria Boberg Stadsarkitekt
Oskar Vikman Planarkitekt