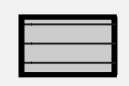


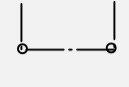















Teckenförklaring

-  Ny byggnad
-  Bef byggnad rives
-  BEF byggnad
-  Fastighetsgräns
-  BEF barrträd
-  BEF lövträd
-  Föreslaget barrträd
-  Grönyta/naturmark
-  Buskyta
-  Gräsmatta
-  Stödmur
-  Skyddsstängsel
-  Skyddsstängsel kvällstid
-  Säkerhetsavstånd 20 m
-  Bef höjdkurva/ slänt
-  Ny höjdkurva
-  Planområdesgräns

Viadukt Söder

Park (Allmän plats)

Lägre byggnadsdel

Inhängnad kvartersmark

Möjlig utfyllnad

Park (Allmän plats)

Naturmark

Dnr MSN: 0166-2019
 Dnr KS: 0083-2020
 Dnr ByggR: P2019-21

ILLUSTRATIONSKARTA - ANTAGANDE
 Detaljplan för del av Staden 6:1 m fl
 Nytt Vattenverk

Upprättad den 24 augusti 2020
 Laga kraft 23 oktober 2020

Tengbom / Östersunds kommun
 1:1000 (A1) 1:2000 (A3)
 SKALA 1:1000
 0 5 10 20 50 100
 METER

