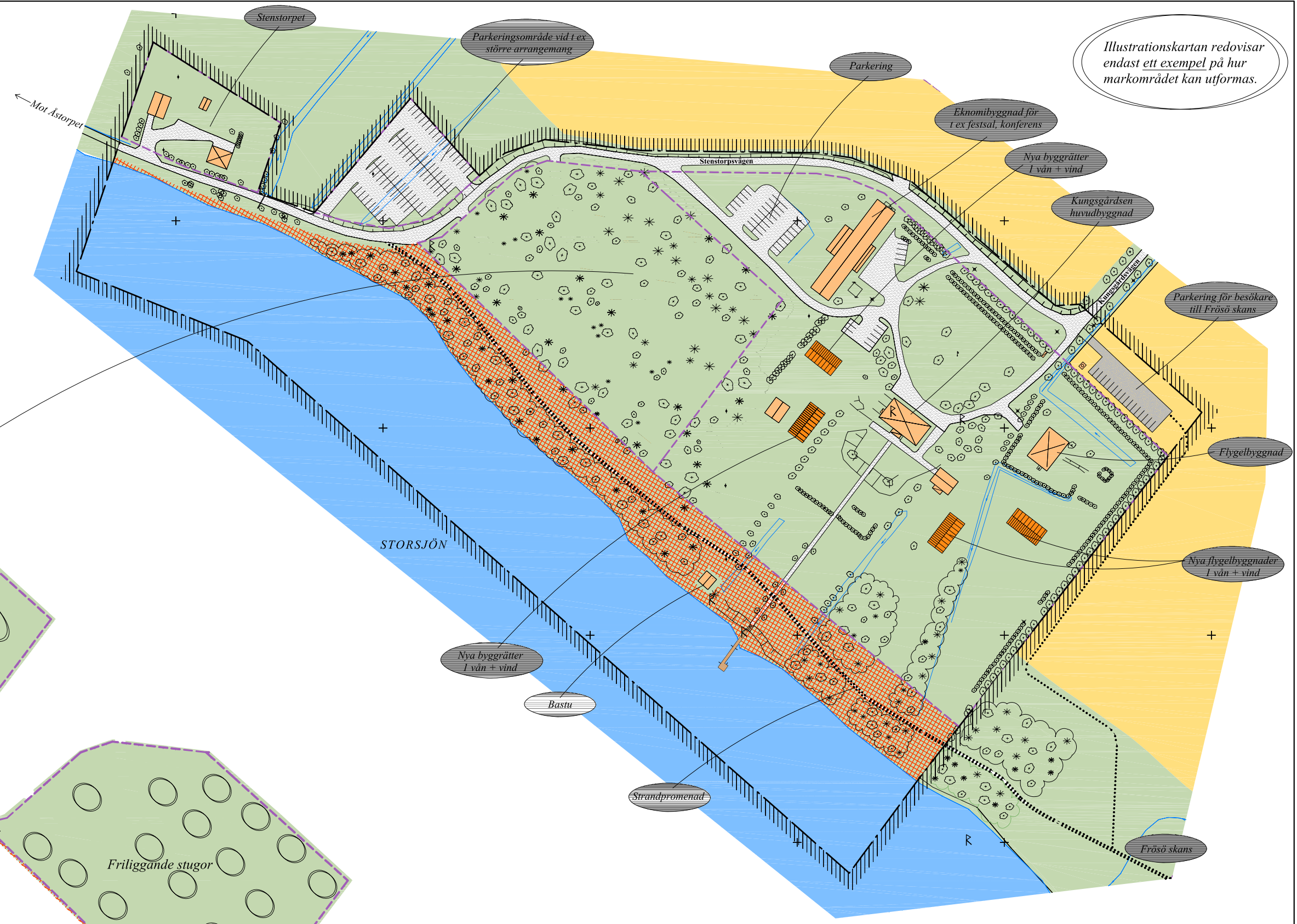


ILLUSTRATIONSKARTA

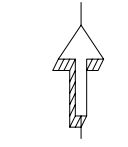
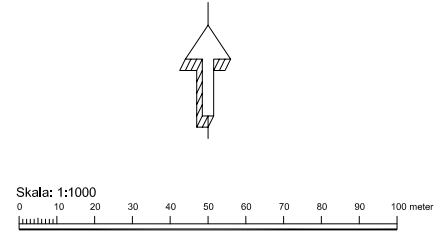
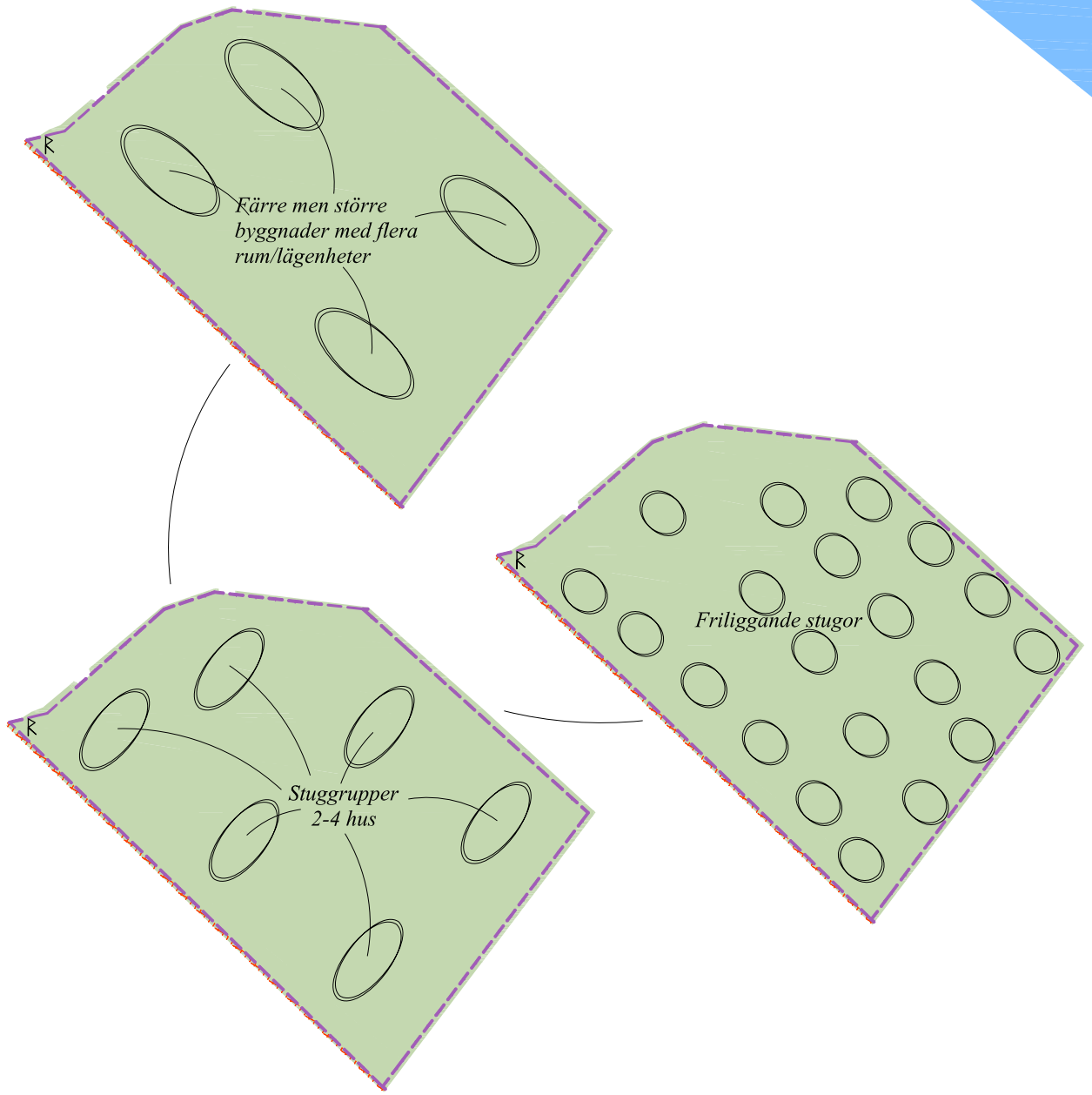
FÖRKLARING

- Plangräns
- ⋯ Promenadstig runt Frösön
- ⋯ Stig ner till Frösö skans
- - - Fastighetsindelning
- ☒ Befintliga byggnader
- ▨ Nya byggnader
- ▧ Strandskydd
- R Fornlämning

Illustrationskartan redovisar endast ett exempel på hur markområdet kan utformas.



Principillustrationer



Tillhör miljö- och samhällsnämndens i Östersund beslut den 2012-09-26 §287 intyggar:
Agneta Johansson
Miljö- och samhällsnämndens sekreterare

Detaljplanen är upprättad i AutoCad av Helen Eriksdotter den 30 maj 2012.

ANTAGANDEHANDLING		Dir. Äm. 547/2010	Dir. Planmod. P10/0005
Till handlingen hör: Plankarta med planbestämmelser Illustrationskarta Planbeskrivning Genomförandebeskrivning Utlåtande			
Detaljplan för Stocke 4:1 Turistisk verksamhet på Kungsgården			
Frösön, Östersunds kommun			
Upprättad den 30 maj 2012 Reviderad den 26 september 2012			
Slv Reuterswärd Stadsarkitekt	Carina Andersson Planingenjör	Beslutsdatum Antagande 2012-09-26 Tillsä utlåt 2012-10-25 Aktbeteckning 2380K-P2012/21 Plannummer	Instans MSN
			F166

Koordinatsystem i plan och höjd: Sweref 99 14 15 resp RH 2000