






© Lantmäteriet, Geodatasamverkan

Teckenförklaring

-  Ytvattendelare
-  Morän
-  Ytligt berg med tunt jordtäckte
-  Ytavrinningsvägar
-  Avrinningsriktningar

Version: 1
 Datum: 2018-03-20
 Copyright © Lantmäteriet

Uppdragsnummer: 12703837
 Uppdragsledare: Carl Hellblom
 Editor: Erika Holgersson

HYDROGEOLOGISK KARTA Sandviken

Skala (A3): 1:4 000

