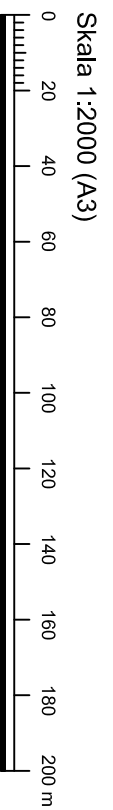
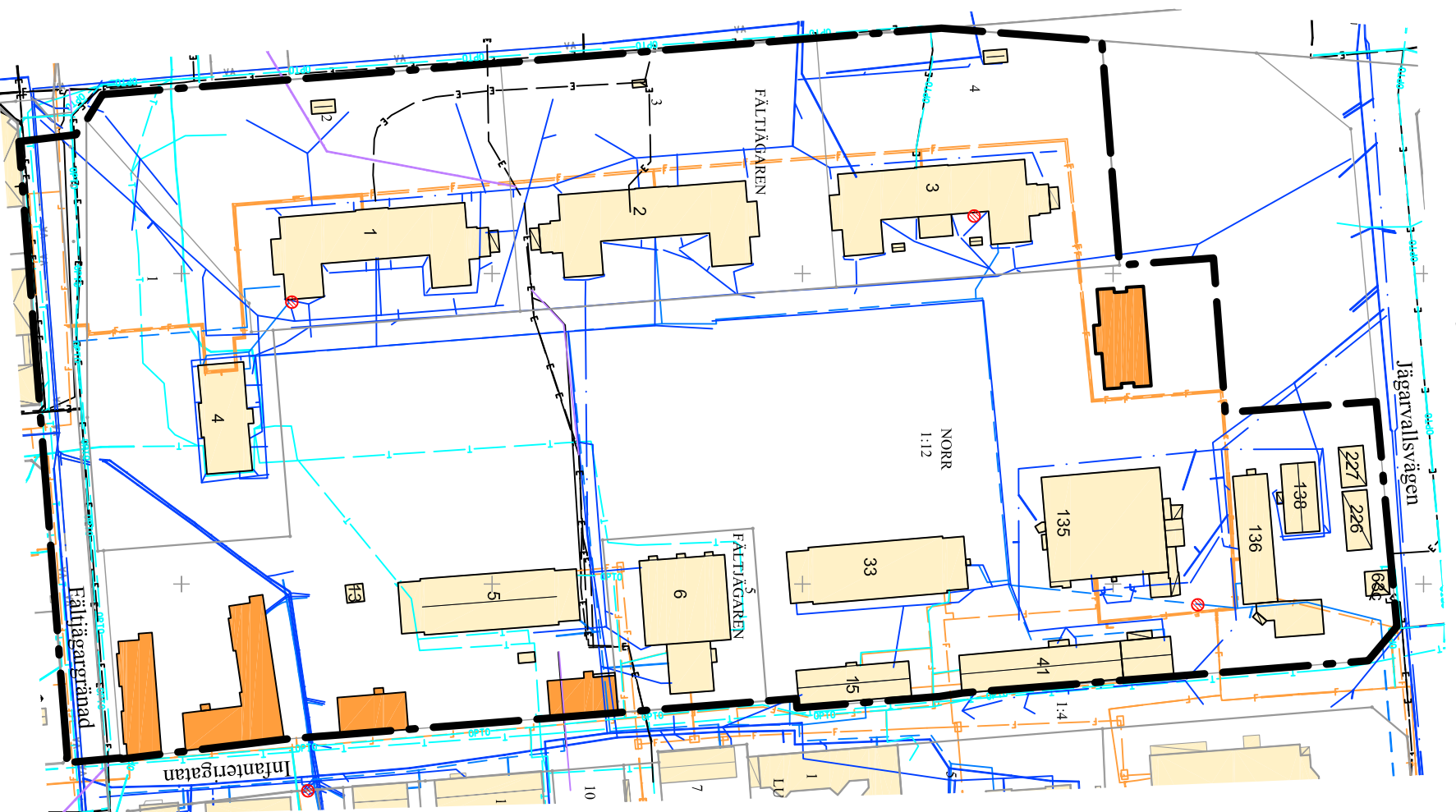
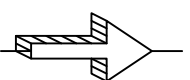


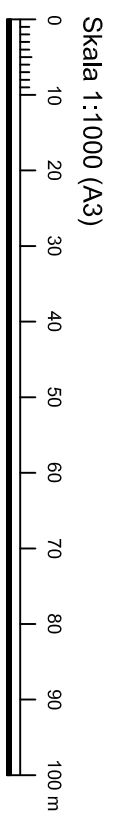
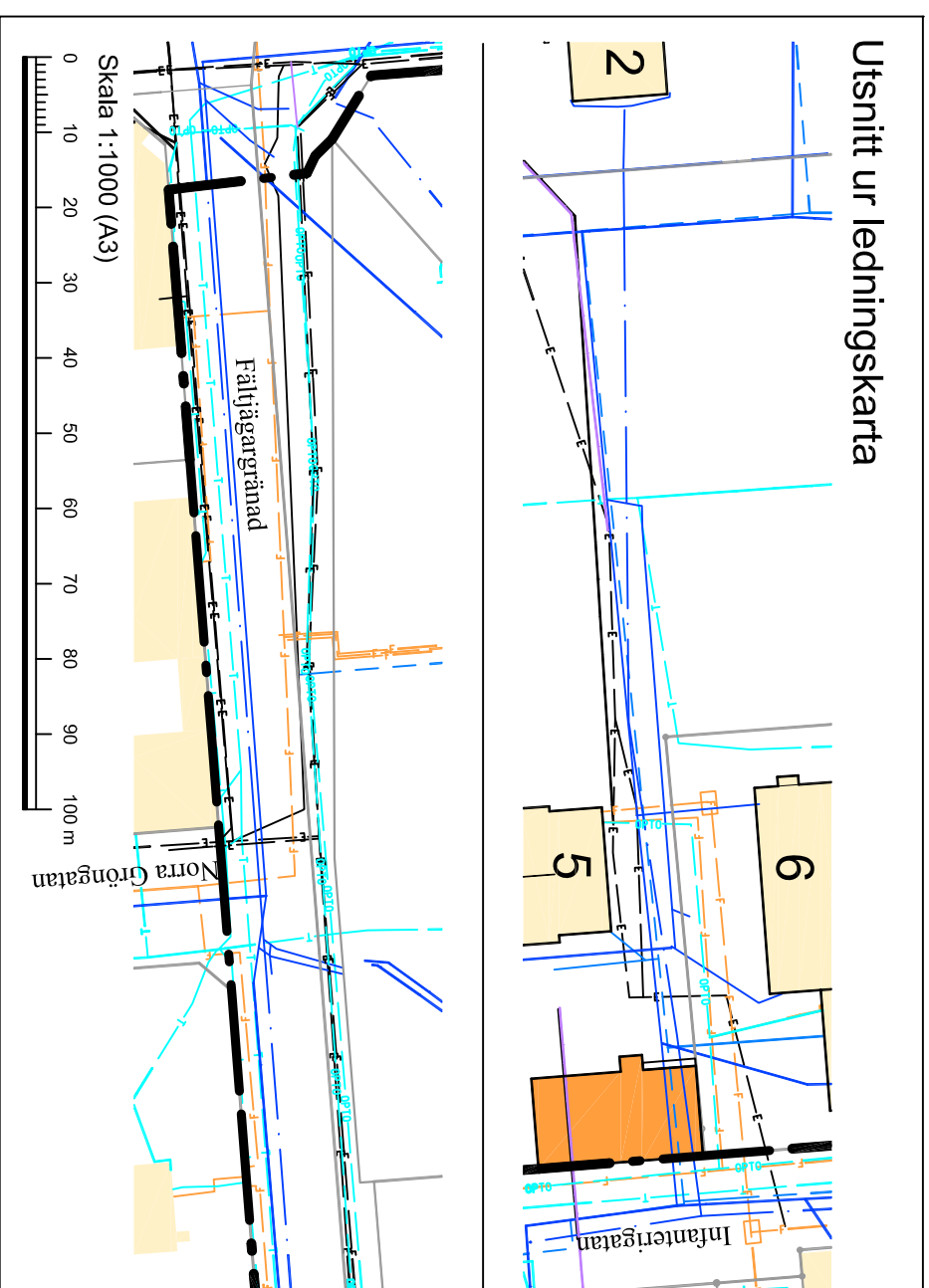
Ledningskarta



Koordinatsystem i plan och höjd: Sweref 99 14 15 resp RH 2000



Utsnitt ur ledningskarta



FÖRKLARING

- Eiledning
- Fjärrvärmeledning
- Telekabel
- Telekabel, skrotad
- Elkabel
- Elkabel, skrotad
- Optokabel
- Vattenledning
- Dagvattenledning
- Spillvattenledning
- Brandpost

ANTAGANDEHANDLING

Till handlingen hör:	Dir Ådh 395/2011	Dir Planmodul P11/0026
Plankarta med planbestämmelser		
Ledningskarta		
Planbeskrivning		
Illustrationskarta		
Granskningsutlåtande		

Detailplan för Norr 1:12 m fl Fd Kaserngården 15 Östersunds kommun

Upprättad den 24 september 2014
Reviderad den 17 december 2014

Detailplanen är upprättad i AutoCad av
Helen Eriksdotter den 24 september 2014

Tillhör miljö- och samhällsrådets i
Östersund beslut den 2014-12-17 §341
intygar:

Agneta Johansson
Miljö- och samhällsrådets sekreterare

Maria Boberg
Stadsarkitekt

Carina Andersson
Planingenjör

Beslutsdatum	Instans
Antagande 2014-12-17	MSN
Laga kraft 2015-01-12	
Aktbeteckning 2380K-P2015/1	
Plannummer 544	