






**ILLUSTRATIONSKARTA**

**Illustrationer**

-  Planområdets gräns (rastrets innerkant)
-  Befintliga träd med upplevelse- och bevarandevärden
-  Befintliga hus
-  Frliggande villor
-  Gruppbbyggda villor


Tillhör miljö- och samhällsnämndens i Östersund beslut den 2008-10-22 § 348 betygar:

Agneta Johansson  
Miljö- och samhällsnämndens sekreterare

DETALJPLANEN  
Antagen av MSN 2008-10-22 §348  
Laga kraft 14 november 2008  
Aktbeteckning 2380K-P 2008/23

**ANTAGANDEHANDLING**

Planförslaget med planhandlingar är utarbetat av Nyréns Arkitektkontor. Antagandehandlingarna består av:  
- plankarta med bestämmelser,  
- Illustrationskarta mfl illustrationer  
- planbeskrivning  
- genomförandebeskrivning  
- utlåtande  
- gestaltungsprogram



Skala 1:2000 (A1), 1:4000 (A3)

**Illustration för STADSDEL NORR, Tallbacken Bostäder**

Norr 1:12 m fl

Östersunds kommun  
2008-05-20, rev 2008-10-22

Siv Reuterswärd  
Stadsarkitekt

Henrik Storm  
Planeringsarkitekt  
Nyréns Arkitektkontor

Dnr Ädh 1472/2006  
Dnr planmodul P06/0026