

ÖSTBERGET (FRÖSÖN)


Längd: 2,2 km

Tidsåtgång: Ca 1 timme



◆◆◆◆ **Svårighetsgrad:** ◆ **RÖD**. För svårighetsgradsbeskrivning se sid 2.

 **Kollektivtrafik:** Två busshållplatser finns i anslutning till slingan. Hållplatserna Frösötornet och Långåker. Se [Länstrafiken www.ltr.se](http://lanstrafiken.ltr.se).

 **Sevärdheter/Att upptäcka**
Utsiktsplats med vy över Storsjön och Östersund längs spåret och vacker vy över fjällvärlden vid Ladängens topp (parkeringen). Gillar du området finns även Östbergets naturstig (2,6km) som utgår från parkeringen vid start. Fler grillplatser och vindskydd finns på Östberget.

 **Terräng/Stig**
Motions slinga med härlig skogskänsla och vacker utsikt. Kuperat men bra underlag. I området finns flera fina stigar och platser att upptäcka.

 **Transport & parkering**
Parkering finns vid start och på toppen av Östberget.



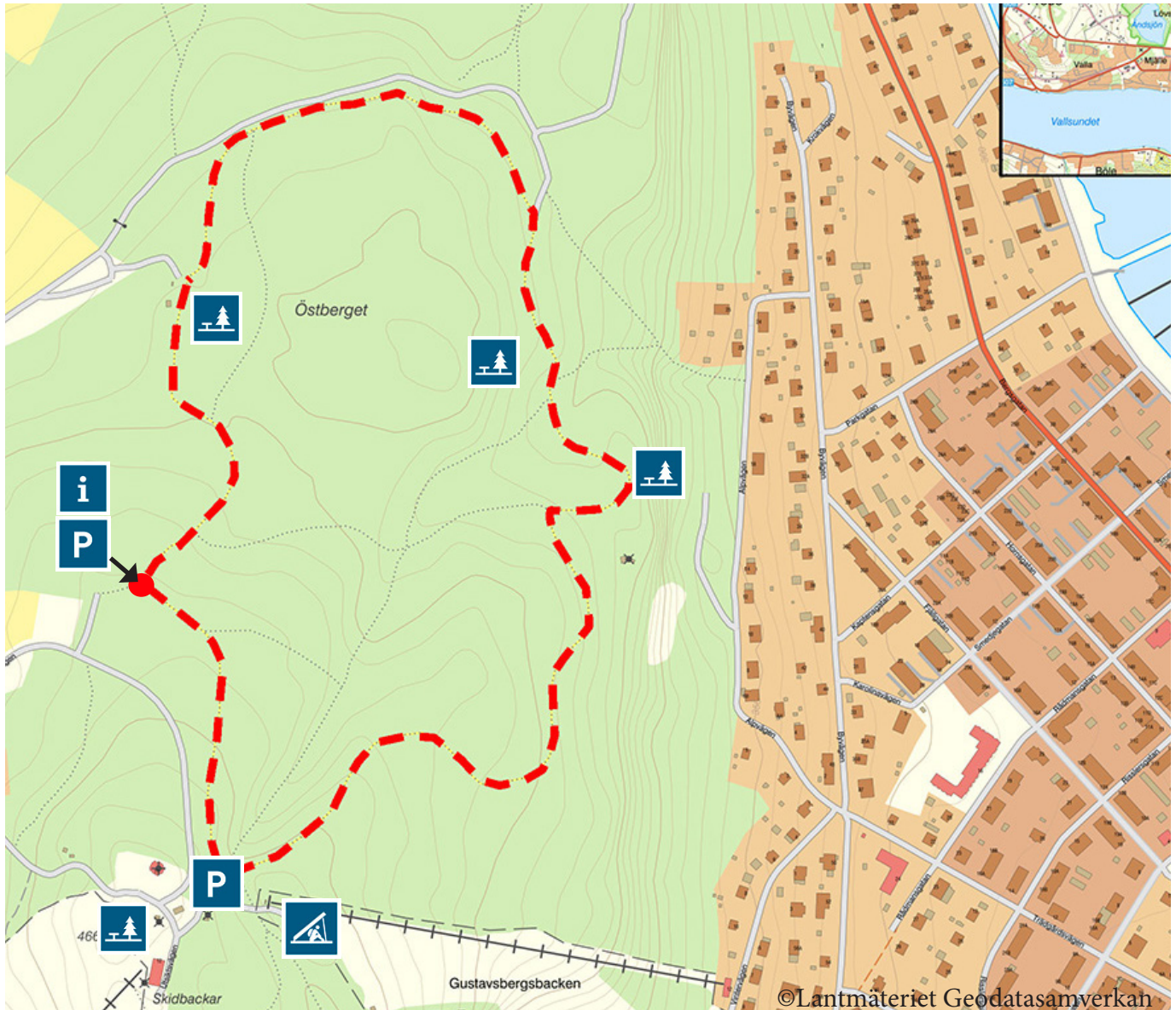
ÖSTBERGET (FRÖSÖN)

Längd: 2,2 km

Tidsåtgång: Ca 1 timme



Svårighetsgrad:



● Start

P Parkering


i Information


 Bänk/Rastplats

 Vindskydd

Färgbeskrivning svårighetsgrad

 Platt och jämn terräng. Möjlig att gå med bland annat Rollator, rullstol och barnvagn.

 Mestadels platt men mer ojämn terräng. Ej möjlig att gå med bland annat rollator, rullstol och barnvagn.

 Ojämn terräng och/eller branta backar.

 Ojämn terräng med branta backar.

Nyfiken på att hitta fler promenadslingar?

Scanna qr-koden

