
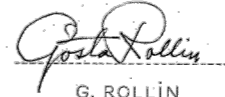




Tillhör Länsstyrelsens beslut denna dag:
 bebygg Östersund i landskapslist den 14 april 1951.
 På tjänstens vägnar:

 N. Rosenius

BYGGNADSPÅN FÖR
TANDBYNS STATIONSSAMHÄLLE
 LOCKNE KOMMUN I JÄMTLANDS LÄN

UPPRÄTTAD Å LÄNSARKITEKTKONTORET I ÖSTERSUND DEN 15. 11. 1949

 G. ROLLIN
 T. KLÄREN

Gräns för område undantaget vid fastställelse



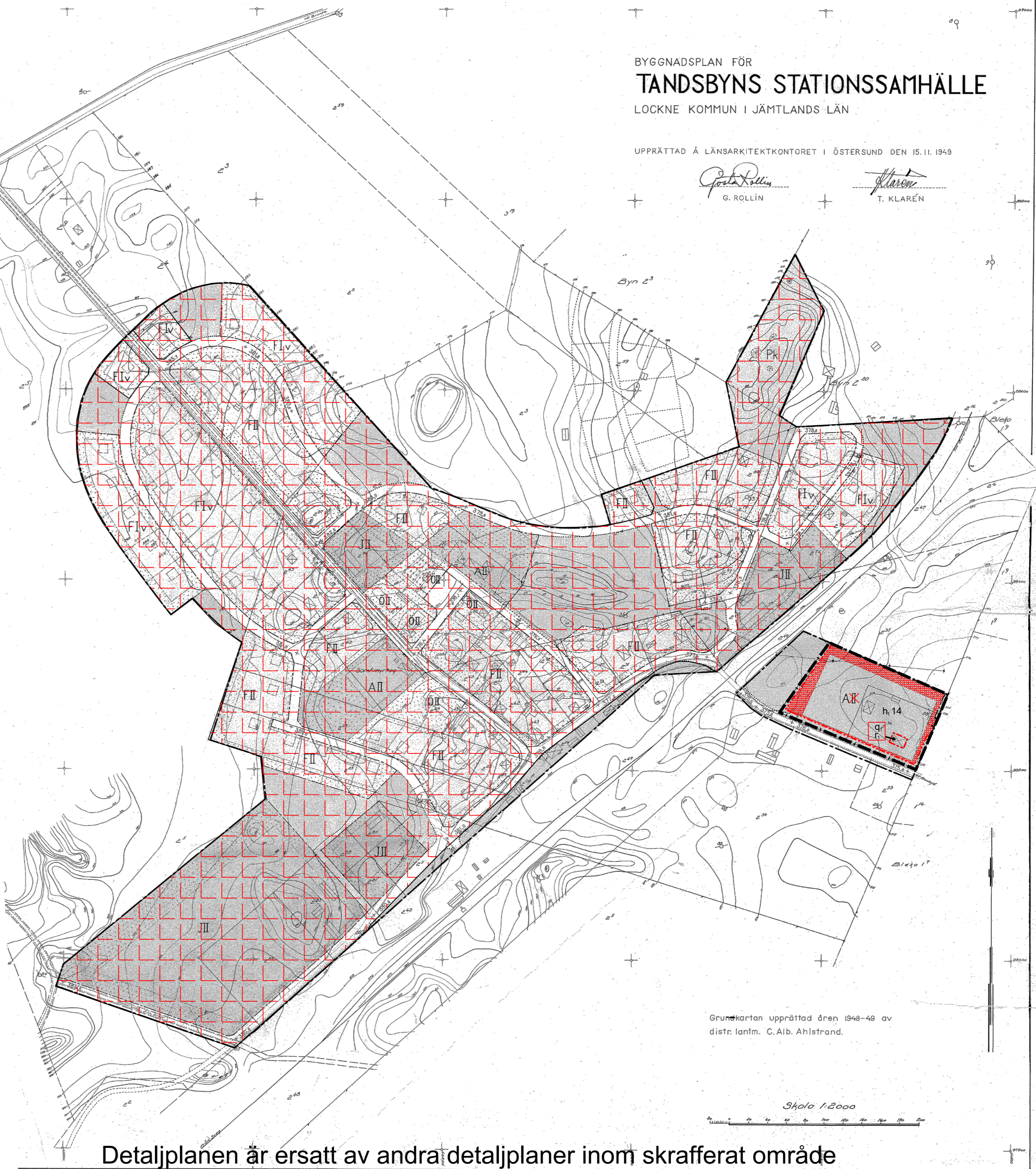
BETECKNINGAR

Befintliga förhållanden

- Fastighetsgräns
- Väg
- Byggnad
- Staket
- Nivåkurvor

Byggnadsplanen

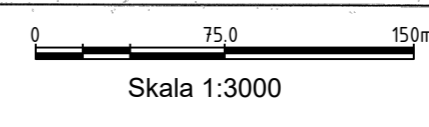
- Byggnadsplanegräns
- Områdesgräns
- Bestämmelesgräns
- Gräns mellan gata och park
- Tomtgräns, ej avsedd att fastställas
- Allm. plats, gata, allm. plats, park
- Område för bostadsändamål
- allm. ändamål
- industriändamål
- kulturreservat
- Mark med begränsad byggnadsrätt
- Bet. som hänföra sig till bestämmelserna
- Gathöjd
- Byggnadsplacering, ej avsedd att fastställas



Grundkartan upprättad åren 1948-49 av dist. lantm. C. Alb. Ahlstrand.

Skala 1:2000

Detailplanen är ersatt av andra detaljplaner inom skrafferat område



PLANBESTÄMMELSER

Följande gäller inom områden med nedanstående beteckningar. Endast angiven användning och utformning är tillåten.

GRÄNSBETECKNINGAR

- Planområdesgräns
- Egenskapsgräns

EGENSKAPSBESTÄMMELSER FÖR KVARTERSMARK

Höjd på byggnadsverk

h, 0,0 Högsta nockhöjd är angivet värde i meter.

Rivningsförbud

r, Byggnad får inte rivas.

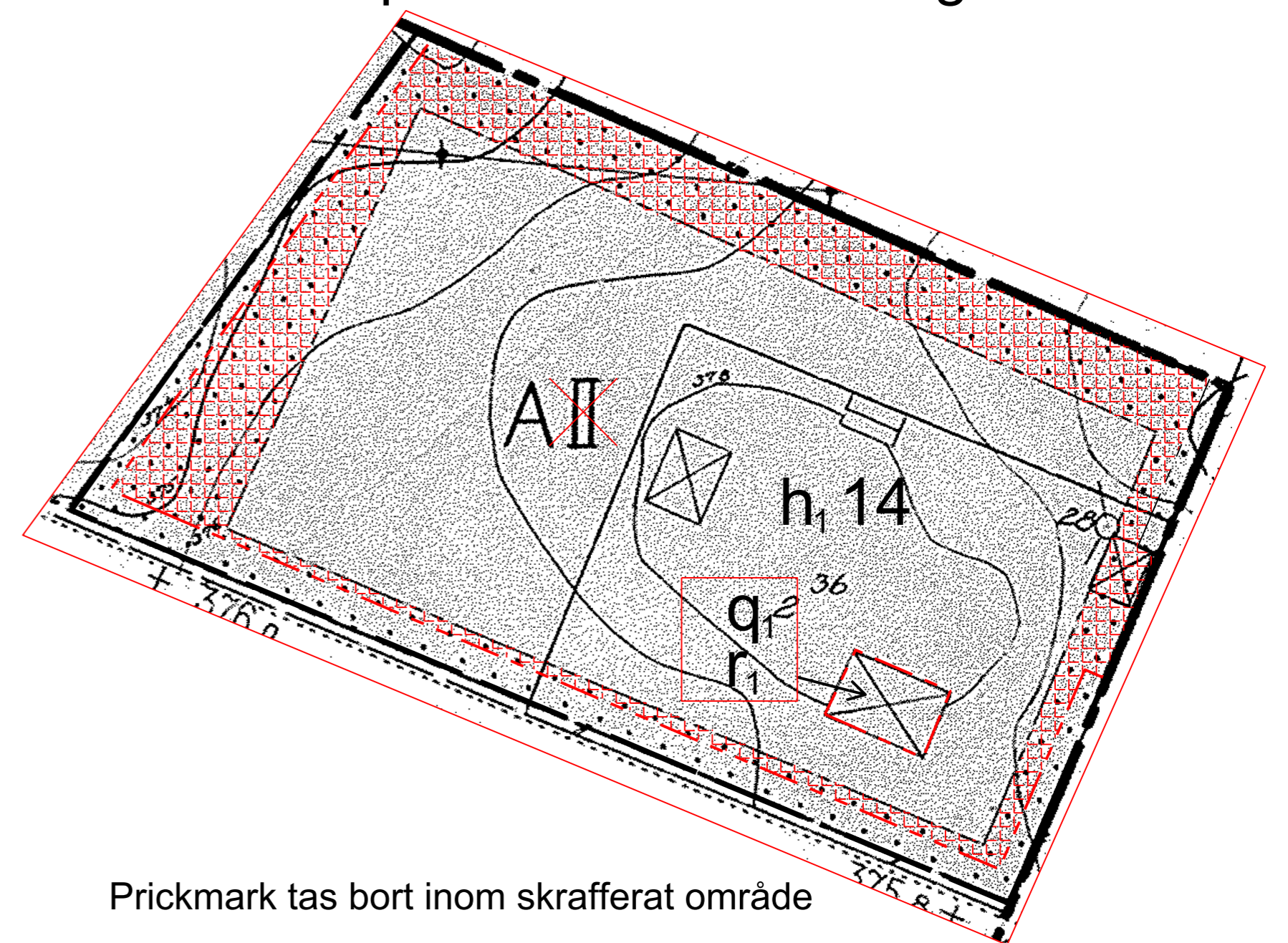
Skydd av kulturvärden

q, Byggnaden får inte förvanskas.

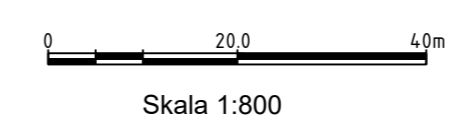
GENOMFÖRANDETID

Genomförandetiden är 5 år och börjar gälla fr.o.m. laga kraft

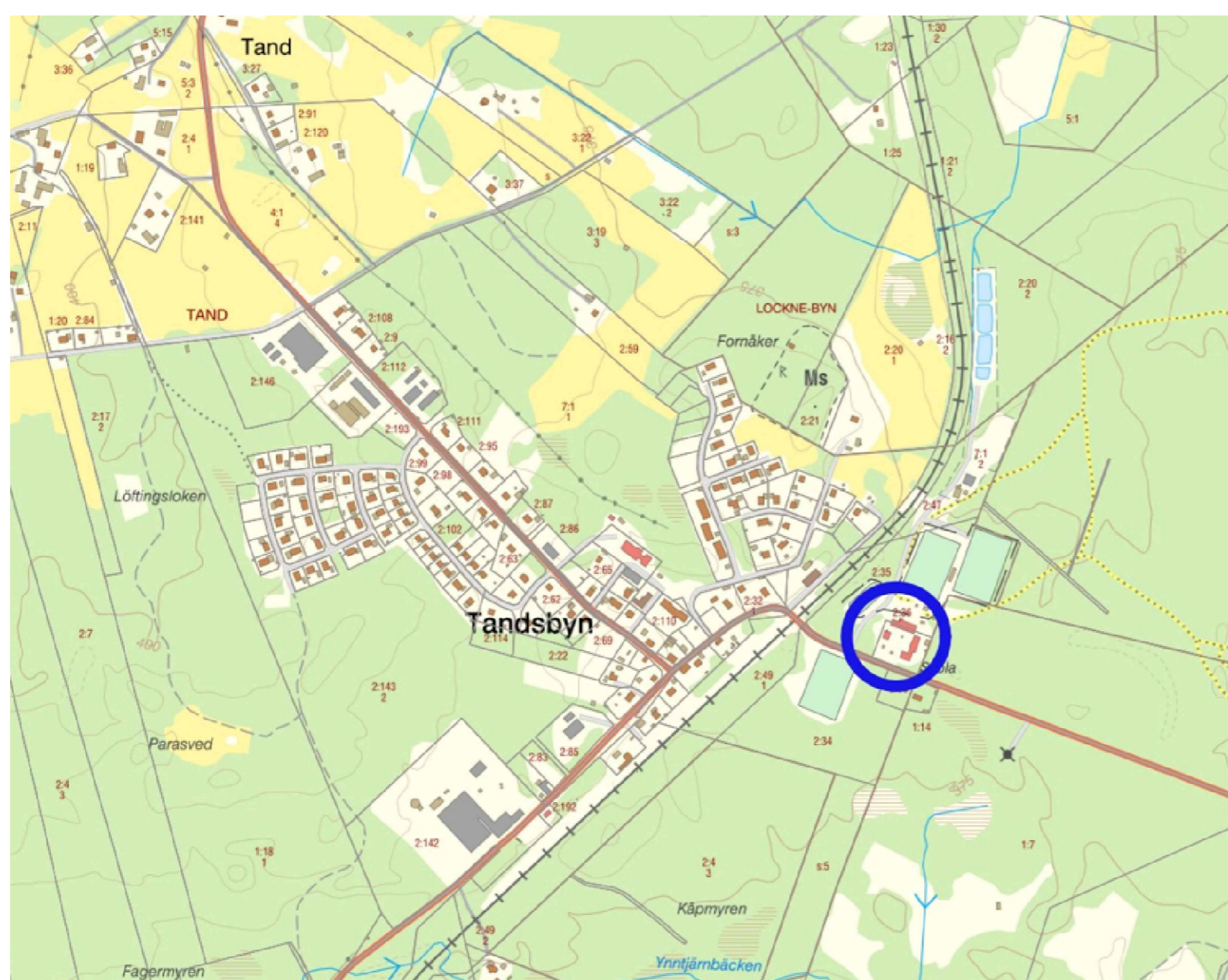
Utsnitt ur plankartan för ändringen



Prickmark tas bort inom skrafferat område



Översiktskarta



GRANSKNINGSHANDLING		Dnr MSN 265-2025	Dnr Nova P2025-19
Till handlingen hör: Plankarta Planbeskrivning Undersökning Fastighetsförteckning		Grundkarta Samrådsredogörelse	
Ändring av detaljplan för Tand 2:35 m.fl. Tandsbyn skola			
Östersunds kommun			
Upprättad den 2026-06-08			
Maria Boberg Stadsarkitekt	Elin Novén Planarkitekt	Beslutsdatum Laga kraft	Instans MSN
		Aktbeteckning 2380K-P Plannummer	XXXX