

Stg 508 D

Stg 508 C

Befintlig detaljplan (tidigare avstyckningsplan) fastställd 1944 undantas från planområdet och omfattas inte av områdesbestämmelserna

F1

J1

Skala 1:10 000

0 100 200 300 400 500 meter



Områdesgräns

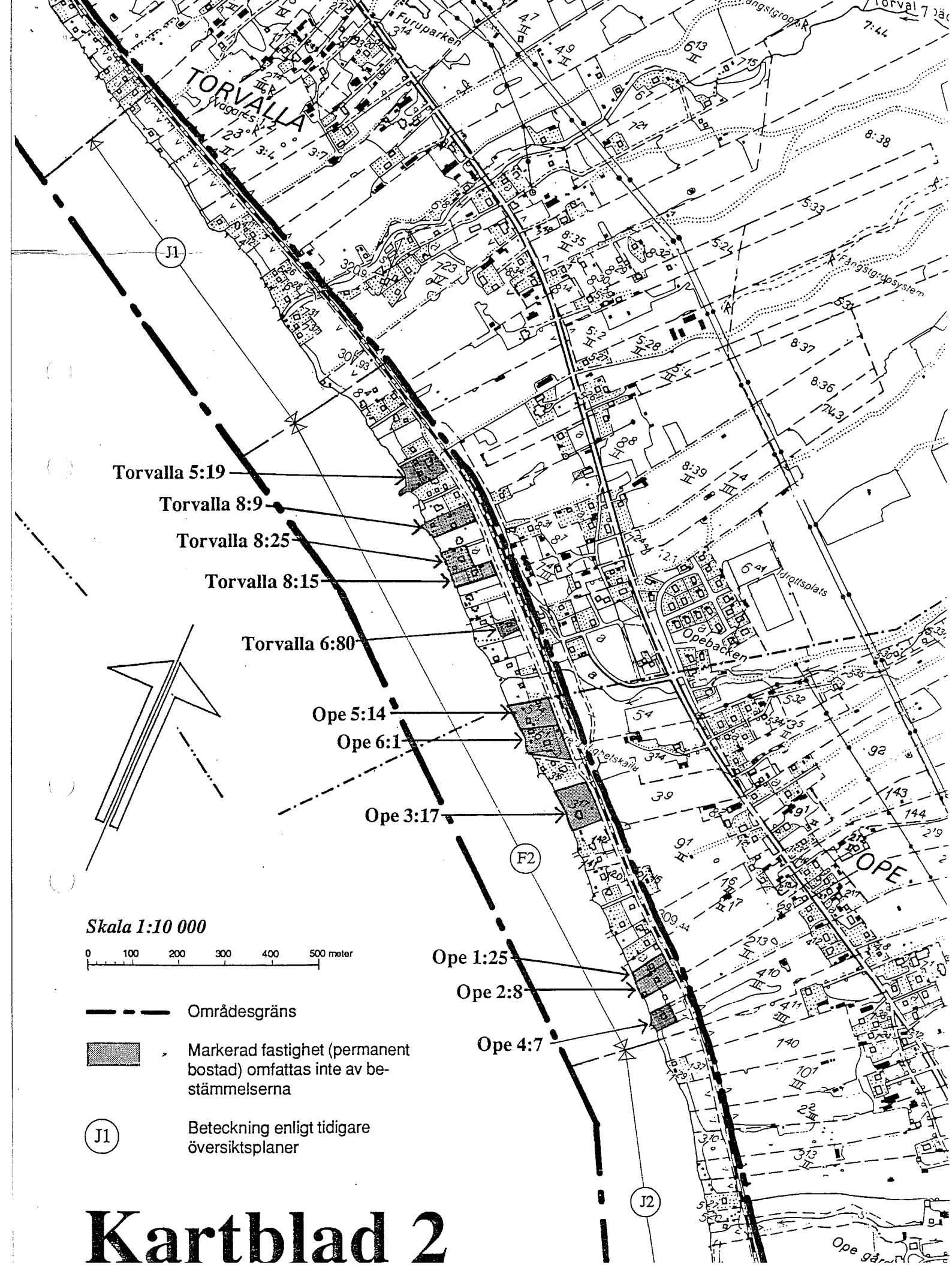


Markerad fastighet (permanent bostad) omfattas inte av bestämmelserna



Beteckning enligt tidigare översiktsplaner

# Kartblad 1



Torvalla 5:19

Torvalla 8:9

Torvalla 8:25

Torvalla 8:15

Torvalla 6:80

Ope 5:14

Ope 6:1

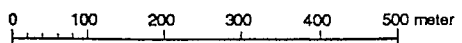
Ope 3:17

Ope 1:25

Ope 2:8

Ope 4:7

Skala 1:10 000



Områdesgräns



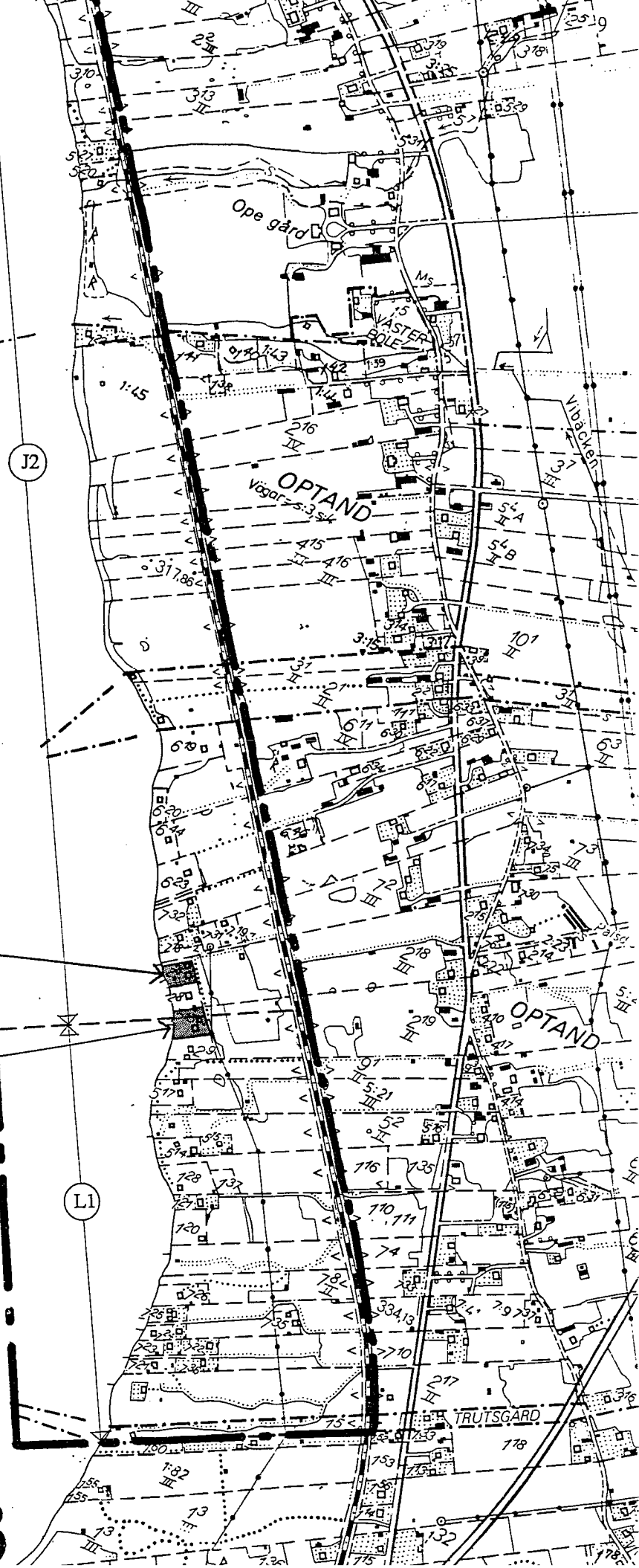
Markerad fastighet (permanent bostad) omfattas inte av bestämmelserna



Beteckning enligt tidigare översiktsplaner

# Kartblad 2

Örsjön  
290,5-293,3  
Brunflöviken



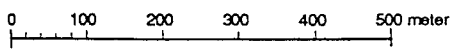
J2

Optand 2:6

Optand 2:13

L1

Skala 1:10 000



--- Områdesgräns

■ Markerad fastighet (permanent bostad) omfattas inte av bestämmelserna

Ⓝ J1 Beteckning enligt tidigare översiktsplaner

# Kartblad 3