















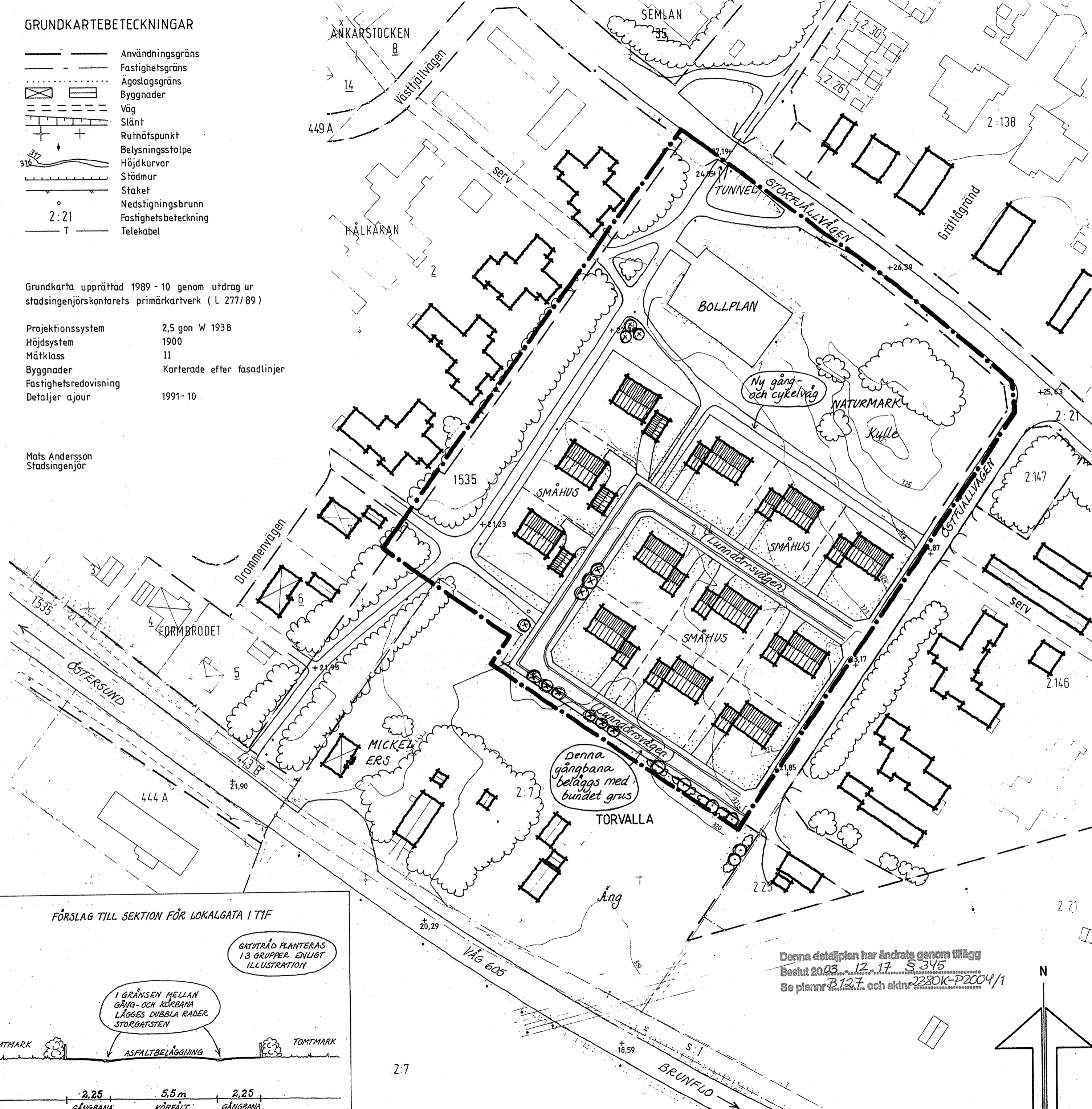
GRUNDKARTEBETECKNINGAR

-  Användningsgräns
-  Fastighetsgräns
-  Agoslagsgräns
-  Byggnader
-  Väg
-  Slänt
-  Rutnätspunkt
-  Belysningsstolpe
-  Höjdkurvor
-  Stödmur
-  Staket
-  Nedstigningsbrunn
-  Fastighetsbeteckning
-  Telekabel

Grundkarta upprättad 1989 - 10 genom utdrag ur stadsingenjörskontorets primärkartverk (L 277/89)

Projektionssystem 2,5 gon W 1938  
 Höjdsystem 1900  
 Måtklass II  
 Byggnader Karterade efter fasadlinjer  
 Fastighetsredovisning  
 Detaljer ajour 1991-10

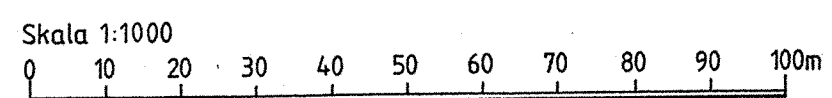
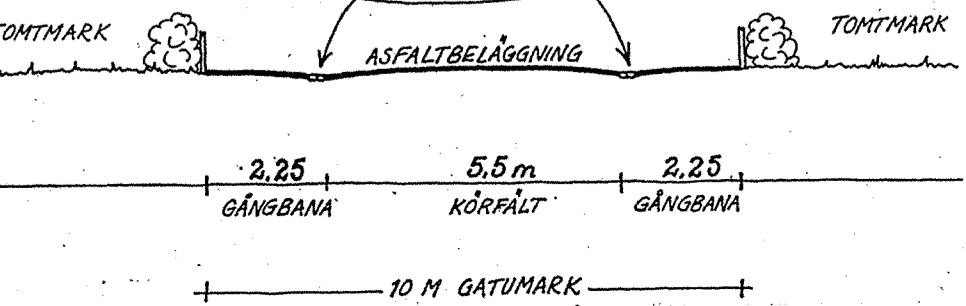
Mats Andersson  
 Stadsingenjör



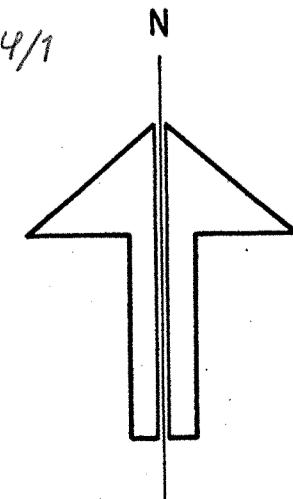
FÖRSLAG TILL SEKTION FÖR LOKALGATA I T1F

GATVRÅD PLANteras 13 GRUPPER ENLIGT ILLUSTRATION

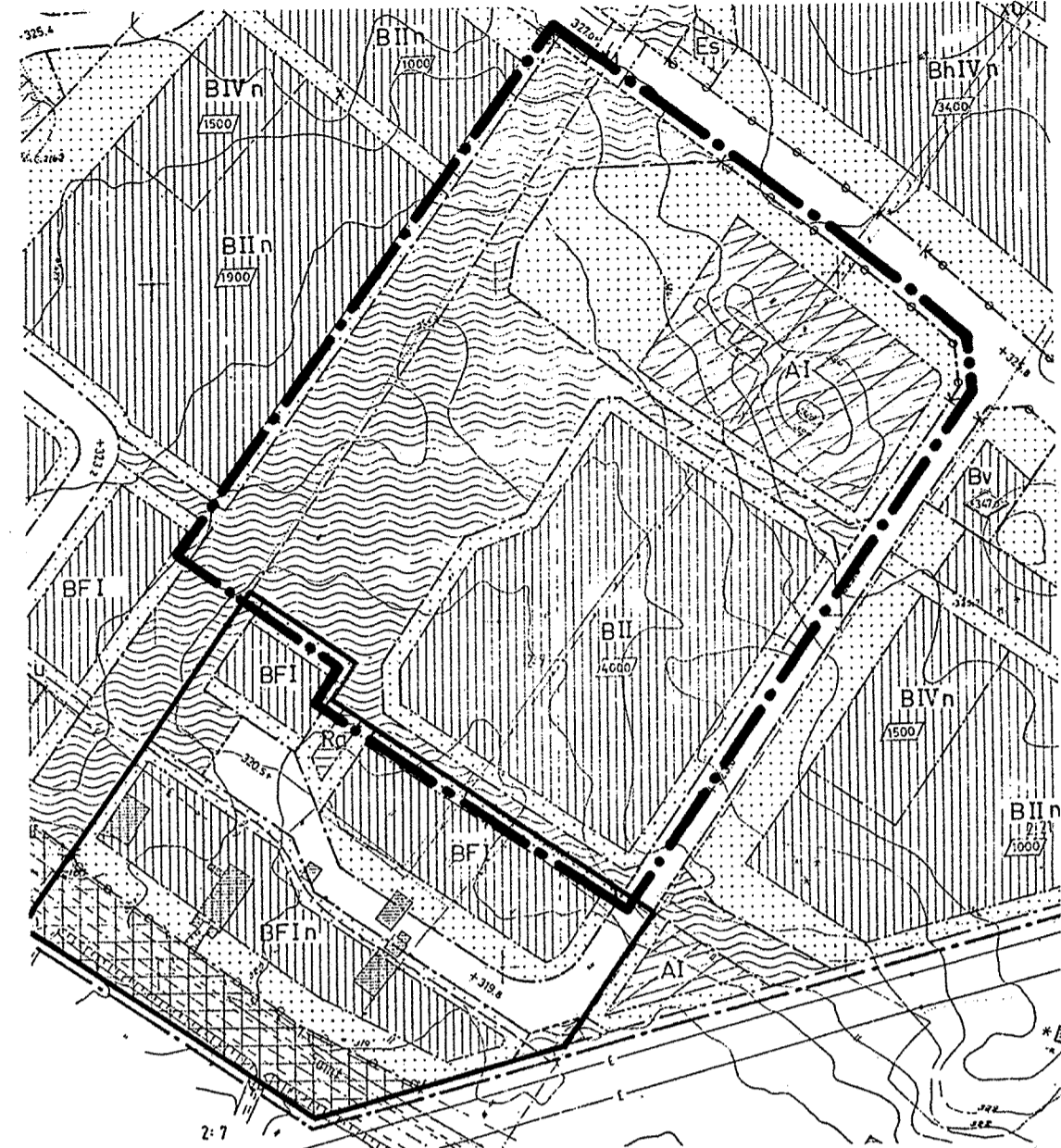
I GRÄNSEN MELLAN GÅNG- OCH KÖRBANA LÄGGES DUBBLA RADER STORGÄTSTEN



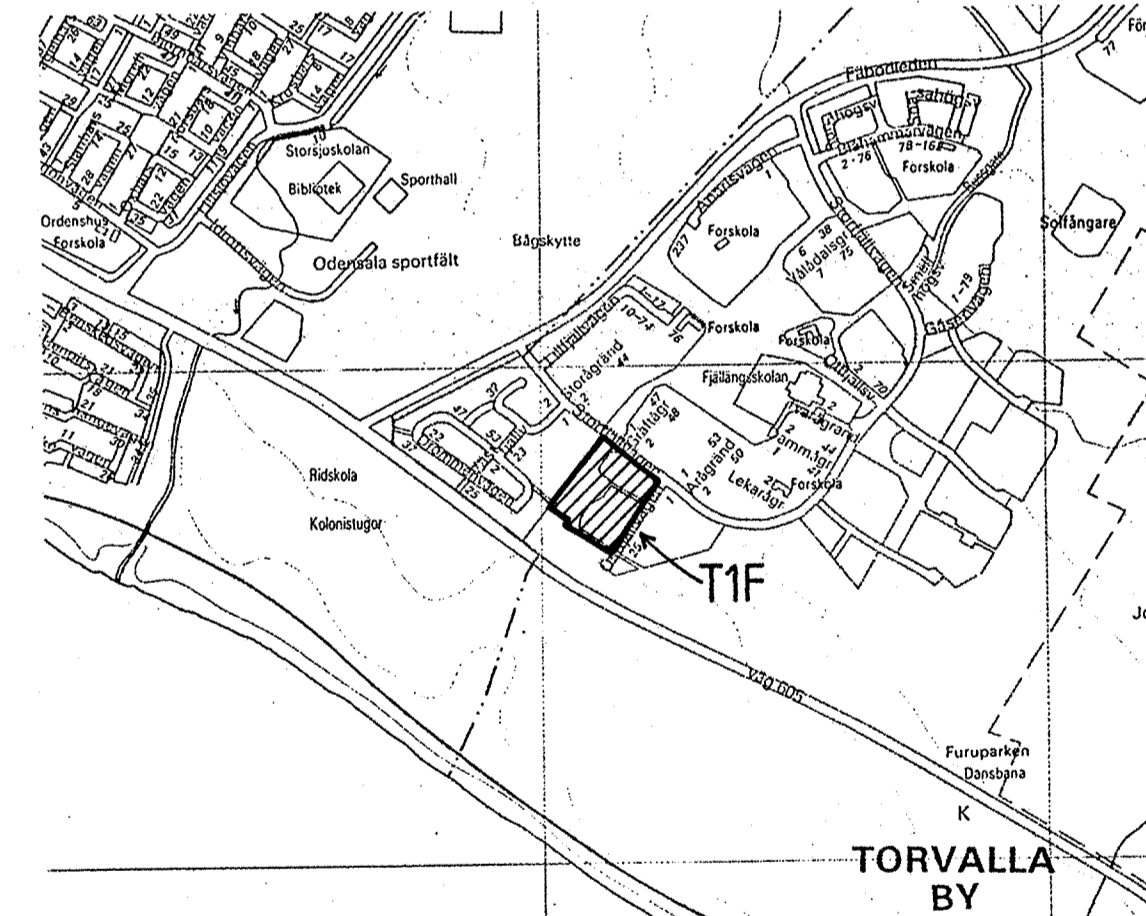
Denna detaljplan har ändrats genom tillägg  
 Beslut 2003-12-17 § 345  
 Se plannr B127 och akt nr 23801K-P2004/1



UTDRAG UR GÄLLANDE STADSPLAN  
 Fastställt den 7 mars 1979.



Gräns för område som undantagits från antagande. Skala 1:2000.



Tillhör byggnadsnämndens i Östersund beslut den 28/4 1992, § 153, betygar:

*han Gun Lindgren*  
 kon-sekr.

ILLUSTRATION  
 till detaljplan  
 för bostäder vid MICKEL ERS,  
 FJÄLLMON, TORVALLA  
**T1F**

(Torvalla 2:24 Brunflo, Östersunds kommun)

Östersund den 18 februari 1992

*Cajsa Lindström*  
 Cajsa Lindström  
 Arkitekt