

Grundkarta upprättad 1987-01 genom utdrag ur stadsingenjörskontorets primärkartverk (L 3/87)




Projektionssystem 2,5 gon W 1938
 Höjdsystem 1900
 Mätclass II
 Byggnader Karterade fotogrammetriskt
 Fastighetsredovisning 1989-04-05
 Detaljer ajour 1989-04

Olof Rosenius
 Olof Rosenius
 Stadsingenjör

PLANBESTÄMMELSER

Följande gäller inom områden med nedanstående beteckningar. Där beteckning saknas gäller bestämmelsen inom hela planområdet. Endast angiven användning och utformning är tillåten.

GRÄNSBETECKNINGAR

-  Planområdesgräns, gränsen ligger i rastrets innerkant
-  Användningsgräns
-  Egenskapsgräns

ANVÄNDNING AV MARK OCH VATTEN

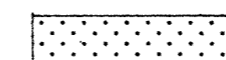
Kvartersmark:

B	Bostäder
K	Hotell

UTNYTTJANDEGRAD

- e₁ Fastigheten Östbergsgården 1 får ej delas i flera fastigheter

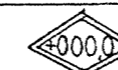
BEGRENSNINGAR I MARKENS BYGGANDE

-  Marken får inte bebyggas

MARKENS ANORDNANDE

- parkering Parkering skall finnas
- ej parkering Parkering får ej ordnas

UTFORMNING

-  Högsta totalhöjd i meter
- <00° Taklutning i grader
- I, II Högsta antal våningar
- v₁ Vind får ej inredas
- v₂ Suterrängvåning får anordnas

ADMINISTRATIVA BESTÄMMELSER





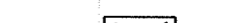







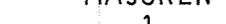

Genomförandetiden är 5 år från den tid planen vinner laga kraft.

ANTAGANDEHANDLING
 Antagandehandlingarna består av:

- plankarta med bestämmelser i skala 1:1000
 - planbeskrivning med samrådsredogörelse
 - genomförandebeskrivning
 - illustrationskarta i skala 1:1000
- Dessutom finns grundkarta i skala 1:1000 och fastighetsförteckning upprättade

Beslut	Beslutsdatum / Sign.
Bn godkännande	1989-06-28 § 396
Antagande	1989-09-14 § 133
Laga kraft	1989-10-11
Aktbeteckning	2380-P 89/54

GRUNDKARTEBETECKNING

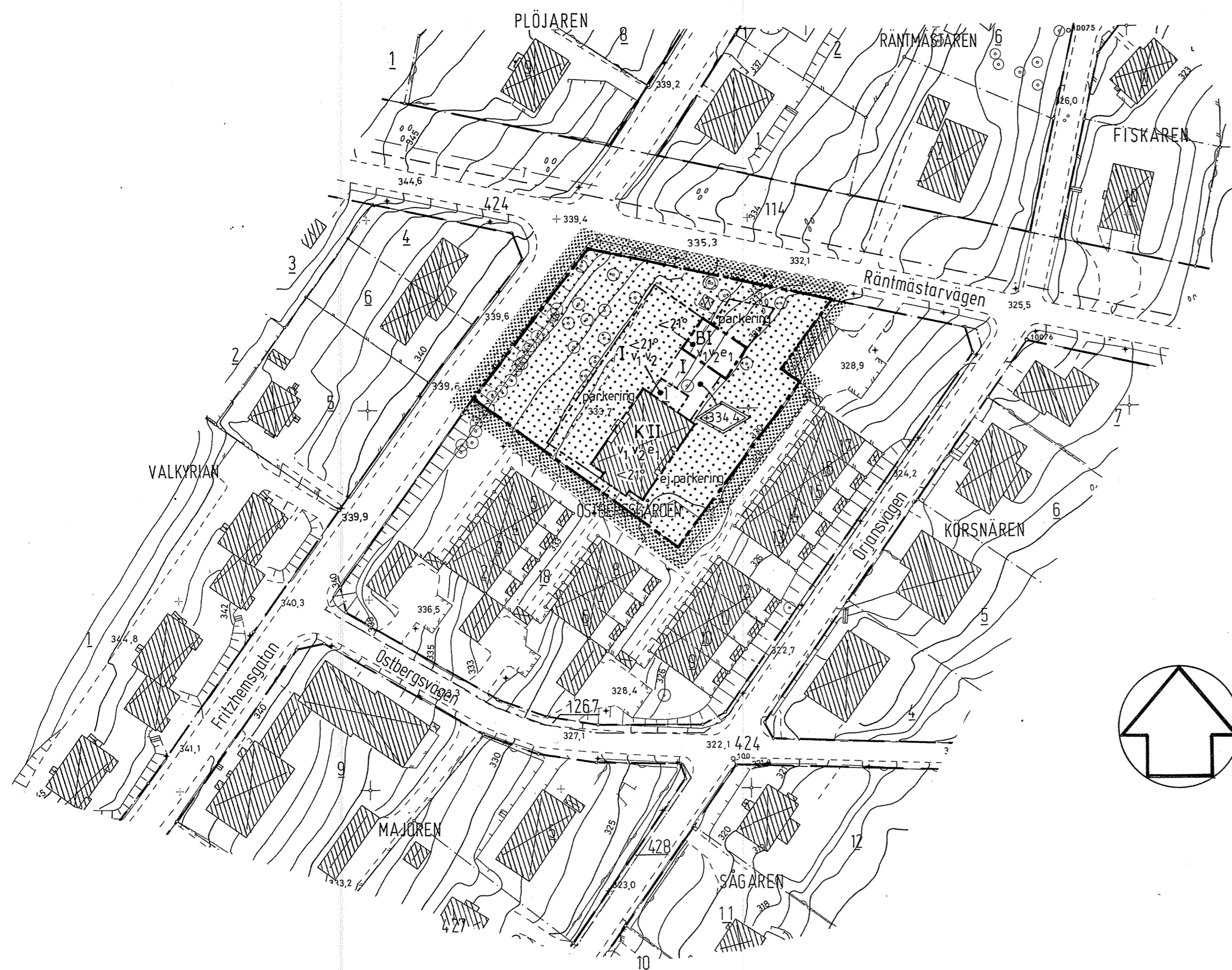
-  Områdesgräns
-  Fastighetsgräns
-  Väg
-  Stödmur
-  Byggnader
-  Staket
-  Träd, Belysningsstolpe
-  Slänt
-  Häck
-  Transformatorbyggnad
-  Avvägd markhöjd
-  Kvartersnamn
-  Fastighetsbeteckning
-  Höjdkurvor

Tillhör Kommunfullmäktiges i Östersund beslut den 14.9.1989. § 137 betygat

Ulf Alexandersson

UPPLYSNINGAR

PLANFÖRSLAGET BESTÅR AV DENNA PLANKARTA SAMT
 - PLANBESKRIVNING
 - GENOMFÖRANDEBESKRIVNING



PLANKARTA MED BESTÄMMELSER

till detaljplan
 för del av
FRÖSÖN I ÖSTERSUNDS KOMMUN
 (Östbergsgården 1)

Frösön 1989-04-17
Ulf Alexandersson
 Ulf Alexandersson
 ark SAR

